


MAPA DE PRESTACIÓN DE SERVICIO ASOCIACION DE REICLADORES DE OFICIO GREENCOL


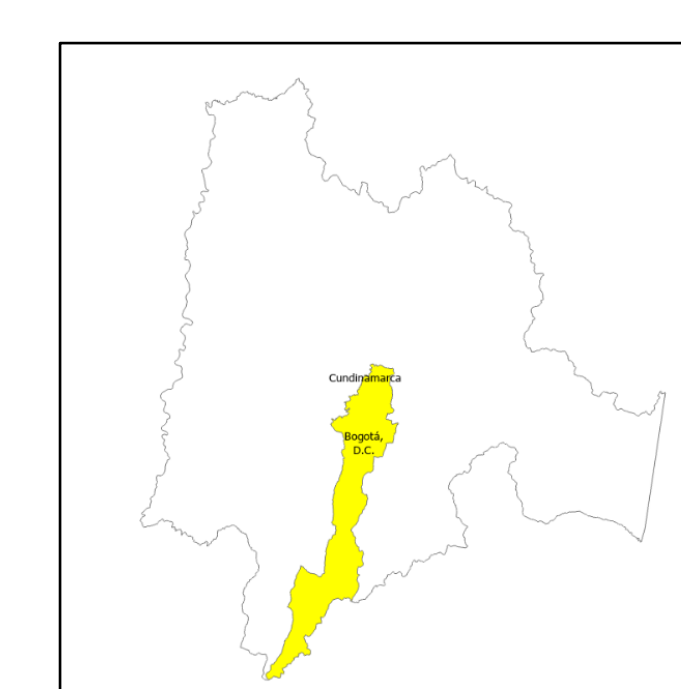



ECA 2- EL VERGEL
 NIT. 901373954 - 1
 ID: 47805
 NUECA: 4127411001
 DIRECCIÓN: Carrera 24 1 F 36
 NUAP: 1552711001


RECUPERADORA L. LAMPREA
 NIT. 901373954 - 1
 ID: 47805
 NUECA: 1579111001
 DIRECCIÓN: Cra 99f # 42g-16
 NUAP: 1552711001

<https://greencol.co/>

LOCALIZACIÓN










3.5 1.75 0 3.5 7
Kilómetros

ESCALA
1:60,000

CONVENCIONES

ECA 2-EL VERGEL NUECA (4127411001)	 GREEN001 (871011001)	 GREEN004 (871311001)
 GREEN002 (871111001)	 GREEN005 (871411001)	
RECUPERADORA L. LAMPREA NUECA (1579111001)	 GREEN003 (871211001)	

SISTEMA DE COORDENADAS

Name: MAGNA-SIRGAS Resolución 471 de 2020 PCS: MAGNA-SIRGAS Resolución 471 de 2020 GCS: MAGNA-SIRGAS 2018 Datum: Marco Geocentrico Nacional de Referencia 2018 Projection: Transverse Mercator	Central Meridian: -73.0000 Latitude of Origin: 4.0000 False Easting: 5,000,000.0000 False Northing: 2,000,000.0000 Scale Factor: 0.9992 Map Units: Meter
--	---

Sources: Esri, TomTom, Garmin, FAO, NOAA, USGS, © OpenStreetMap contributors, and the GIS User Community